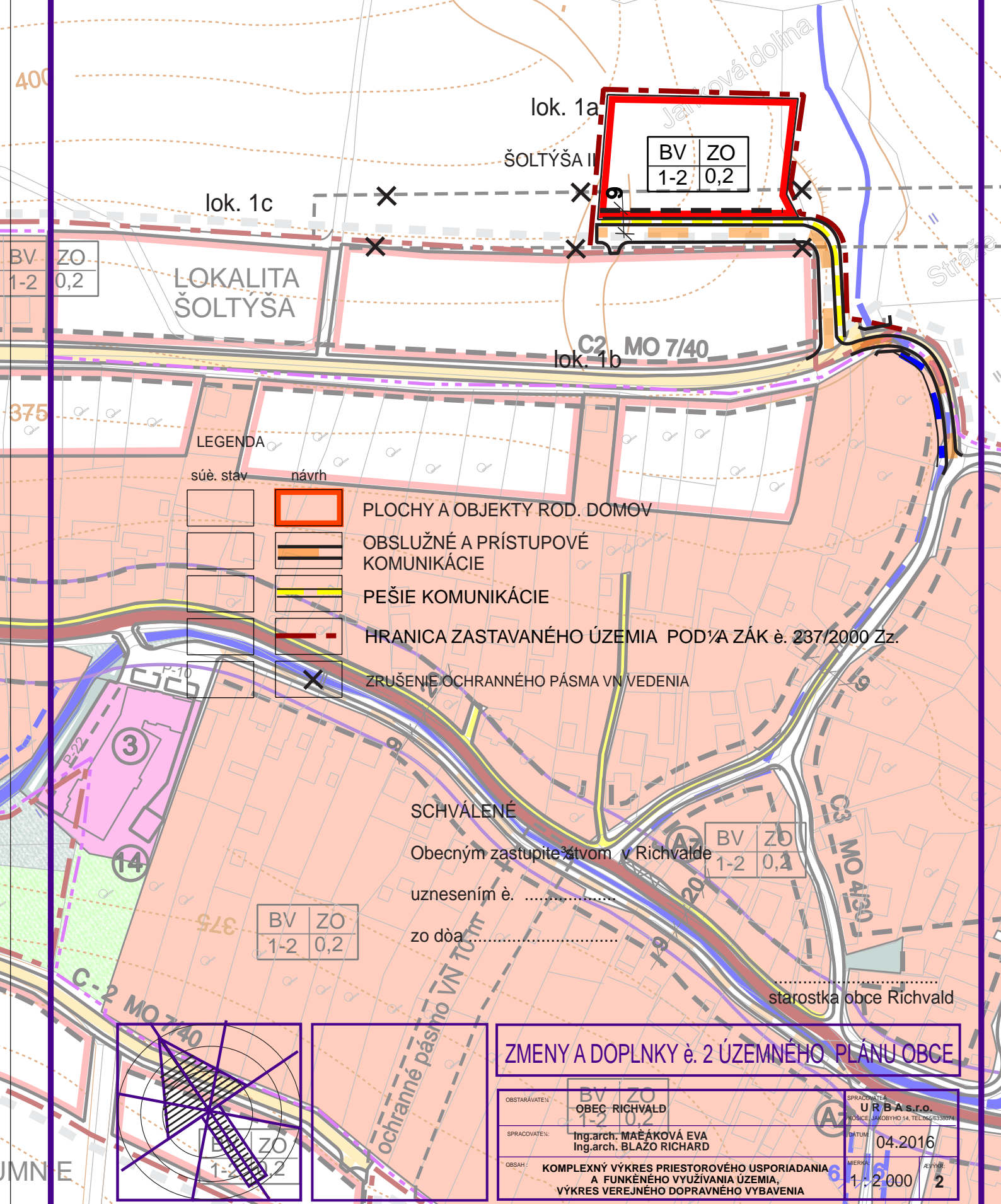


# ZMENY A DOPLNKY è. 2 ÚZEMNÉHO PLÁNU OBCE RICHVALD



## LEGENDA

súè. stav

návrh




PLOCHY A OBJEKTY ROD. DOMOV



OBSLUŽNÉ A PRÍSTUPOVÉ KOMUNIKÁCIE



PEŠIE KOMUNIKÁCIE



HRANICA ZASTAVANÉHO ÚZEMIA PODĽA ZÁK è. 237/2000 Zz.



ZRUŠENIE OCHRANNÉHO PÁSMA VNĽAVEDENIA

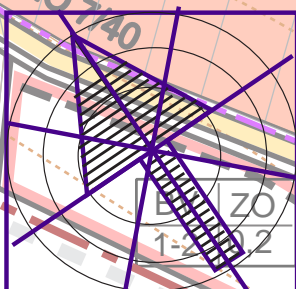
SCHVÁLENÉ

Obecným zastupiteľstvom v Richvalde

uznesením è. ....

zo dňa .....

starostka obce Richvald



## ZMENY A DOPLNKY è. 2 ÚZEMNÉHO PLÁNU OBCE

OBSTARÁVATEĽ:	OBEC RICHVALD	SPRACOVATEĽ:	URBA s.r.o.
SPRACOVATEĽ:	Ing.arch. MAĚÁKOVÁ EVA Ing.arch. BLAŽO RICHARD	POŠTICE JAKOBYHO 14, TEL:055 6338074	BRATISLAVA
OBŠAH:	KOMPLEXNÝ VÝKRES PRIESTOROVÉHO USPORIADANIA A FUNKČNÉHO VYUŽÍVANIA ÚZEMIA, VÝKRES VEREJNÉHO DOPRAVNÉHO VYBAVENIA	DATUM:	04.2016
		MIERKA:	1:2 000
		ČÍSLO:	2